

L. 3514

L. 2868

JAMHUURIYADDA DIMOQRAADIGA SOOMAALIYA  
WASAARADDA HAWLAHA GUUD  
WAAXDA SAHANKA IYO DEGANKA MAGAALEYNTA



SIIN DHUL

iyadoo la arkay ogolaansihii Guddiga Dhismaha  
Dawladda Hoose ee Xarar Fadhigiis Gaad Taar. 30/6/83.-  
ee \_\_\_\_\_

markay taariikhdu ahayd 2/6/83.- Bl. 170.-

kuna saabsanayd naqshadii dhismada oo u keensaday Jaalle  
~~XXXXXXXXXXXX~~ XAAJI YUSUF CISVAAN CULUSOW.-

kaasoo horay u soo weydiistay gabal dhul dhismood ah oo ku  
yaal magaaladatan Nuqdisho Degrada Kaaraan.

iyadoo la arkay warqadii tiradeedu ahayd DH/VG/DH/R/ 464/83.-

oo waaxda dhismaha iyo dhulka taariikhduna ahayd \_\_\_\_\_  
31/7/83. \_\_\_\_\_, laguna amraayey xafiiska farsamada dhulka

inuu wareejiyo dhulka ujeeddada ku qoran

Sanadii Kun Sagaalboqolside etaniyosedex.-

maalintii 29/7/83 ee bishii Luulyo 1983.-

Jaalle Sahmiye Abukar Maxamed Sheekh.-

ee ka tirsan Xafiiska Farsamada Dhulka u amarayna  
maamulaha Waaxda

Wuxuu tegey meeshi dhulka ku yiil, sidey caadadu ahaydna isagoo jooga qofkii la siinayey dhulkaas waxaa la tusay geesihii tasoo wafaqsan qorshaha magaalada :

waxayna u egtahay sida soo socota:

*Waa Gabal dhul oo ku yaal magaaladatan Yuqdisho Degmada Kaaraan, ahna Dhul warshadeed, Qaabkiisuna yahay Afar Gees Isleeg, Addirihiisuna yihiin: 250X250 kuna fadhiya m. 62500.*

SOOHDIV IHIISUNAYIHIIN SIDA SOO SOCOTA:

WAQOQOYI WAXAA KA XIGGA: DHUL DAD LEH.

KOONFUR " " W A D D O .

GALBEED " " W A D D O .


B A R I , " " W A D D O . -

Si lagu caddeyo qaabka iyo caddada dhulkaas waxaa lays xusuusinayaa in laga arkikaro naqshadda ku dhegan warqaddaan Isagoo jooga weydiistihii waxaa loo soo mudey 4tii gees ee dhulkaas, waxuuna caddeyey inuu raali yahay.


In kastoo siinta ay xeerar ku xerayso. Dawladda Soomaaliyeed waxba looma raacan karo illa iyo inta ay ka bixinayso "Amar Xeer" dhismo

Xaashidaan siismada dhulka waxaa laga sameynayaa 3 nuqul oo la kala siinayo : Danayaha, Qaybta Dhulka iyo Dhimaha, Dawladda Hoose ee \_\_\_\_\_

Qofka la siiyey dhulka



Jiometeerka qimbiy dhulka



Madaxa Daanta Farsamada Dhulka

\_\_\_\_\_

1. 9514

= PLANIMETRIA =



00	01	02	03	04
05	06	07	08	09

01	02
B	B

--

--

SHIRKADDA  
CAABI

04	05
B	B

--

--


08	09
B	B

Q.L. 556/65


014	015
B	B

018	019
B	B

246				
247				
248				
249				

020	021
B	B

250				
251				

022	023	024
B	B	B

Q.L. 58/81

Q.L. 52/81

WADDADA BALCAD





1.9514

JANHUURIYADDA DIWOQRADIGA SOOMAALIYA  
DAWLADDA HOOSE EE XAMAR  
WAAXDA DHULKA RASMIGA AH

31 LUG. 1983

Muqdisho, \_\_\_\_\_

BUUG LAMBAR DH/NG/W/DH/R/ 464/83 Waxaa ku xiran \_\_\_\_\_



UJEEDDO: Lacag ku saabsan gabal dhul Dawladeed ah oo ku yaal Muqdisho, Degmada Kaaraan. soona weydiistay Jaalle Xaaji Yusuf Cismaan Culusow. - Gal Lam. \_\_\_\_\_

KU: JAALLE Xaaji Yusuf Cismaan Culusow. =MUQDISHO=  
OG. WAAXDA WAGAALAYNTA & NAQSHADAHA =MUQDISHO=

\*\*\* \*\* \*\* \*\* \*\*

Jaallahakor ku magacaabani wuxuu soo bixiyay lacagta Qiimaha dhulka uu ku soo weydiistay Degmada ujeeddada ku qoran oo dhan Sh. So. 187.500 (Bogol si Betaniyo todoba iyo shan boqol SH.) sida ay caddeynayso warqadda lambarkeedu yahay 593090. taariikhdeeduna tahay 27/7/83. - oo ka soo baxday Taanta lacagta qaabshada D/Hoose ee Xamar. -

Sidaas awgeed waxaan caddeynaynaa qaybta dhulka rasmiga ah ee D/Hoose in ay siisay dhul Dawladeed oo ku yaal Muqdisho, Degmada ujeeddada ku qoran kuna fadhiya 62.500. FQ. ayadoo la waafajinaayo Qorshaha Degmadaas. -

AGAASIGA WAAXDA DHULKA D/HOOSE  
- JEC WAXAANNO ABDI CISAAN  
  


13514

52500 m. ~~12868~~

C.D.A-B.

B:

1990

DOWLADDA HOOSE EE XAMAR

*Koo*

XASHIDA LACAG QABASHADA

Nº 142601

JAALLE *X. yuusuf Cismaan Culeesow*

WAXAAN KA QABTAY: \_\_\_\_\_

1)	_____	Sh. So.	_____
2)	<i>C. D.A-B</i>	Sh. So.	<i>105.000.-</i>
3)		So.	<i>42.000.-</i>
4)		So.	_____
5)		So.	_____
6)		So.	_____
7)		Sh. So.	_____
		Isugeyn Guud Sh. So.	<i>147.000.-</i>

( Sh. So. \_\_\_\_\_ )

Muqdisho, \_\_\_\_\_

*9/8/90*

Saxiixa Lacag Qabtaha \_\_\_\_\_

